



ODYSSÉE EN TERRE DE FEU

du 23 novembre au 5 décembre 2022



ODYSSÉE EN TERRE DE FEU

du 23 novembre au 5 décembre 2022



Faites ici le plein de nature !
Une nature presque intacte et une géographie spectaculaire
de plateaux, de plaines, d'îles, de lacs, de glaciers et de montagnes.

Informations et réservations auprès de nos Hôtesse au :

 **04 91 77 88 99**
contact@tmrfrance.com

Jusqu'au Bout du Monde



Fernand de Magellan
(1480-1521)

Andes, Cap Horn, Ushuaïa, Patagonie, Terre de Feu... ces territoires vous font certainement rêver, autant qu'ils défiaient autrefois les aventuriers des mers.

À bord du *Ventus Australis*, TMR vous invite à participer au plus exaltant des voyages, sur les traces des grands navigateurs qui ont ouvert la voie du *Pacifique*, il y a près de cinq siècles... Dans cette région du globe, ils explorèrent les mers, les montagnes et les fjords. Ils eurent bien sûr des contacts avec les indigènes, vivant le plus naturellement


du monde, observèrent et décrivirent d'étranges animaux. Aujourd'hui, les tribus locales ont disparu : l'arrivée de l'Européen ayant éteint, souvent par erreur, plus de 1.000 ans de culture.

Ces populations ont préservé la nature pendant des siècles et se sont intégrées à ses précieux dons. Aujourd'hui, nous avons la chance de profiter de cette croisière entre détroits, fjords vertigineux et paysages décrits par Fernand de Magellan, en 1520. La magie de ces espaces vierges est toujours présente : la *Patagonie* et la *Terre de Feu*, terres les plus australes de l'Amérique du Sud, comptent parmi les plus beaux paysages naturels de la planète.

Empruntant les canaux et fjords, nous approcherons le légendaire *Cap Horn* dans le plus grand confort. Le site est mythique, et les histoires des courageux marins sont devenues éternelles...

Notre itinéraire ne serait pas complet si nous n'avions pas inclus l'autre merveille du Chili, à savoir le *Parc National de Torres del Paine*. Chef-d'œuvre naturel à vous couper le souffle, il résulte d'un phénomène géologique rare, fruit du travail glaciaire. Ici, le condor est maître des cieux et le puma souverain parmi les *guanacos*.

Les paysages sans limites, à voir et à revoir, ne pourront que vous séduire et vous bouleverser.



MERCREDI 23 NOVEMBRE

- PARIS ✈️ BUENOS AIRES -

Rendez-vous à l'Aéroport de Paris Charles De Gaulle avec votre Accompagnateur TMR. Décollage à destination de Buenos Aires. Il y a - 4 h de décalage horaire, avec Paris. Arrivée à Buenos Aires, vers 20h15.

Accueil, installation, dîner et nuit à l'Hôtel Sofitel Recoleta, 5 Étoiles.

JEUDI 24 NOVEMBRE

- BUENOS AIRES -

Continuation des visites de Buenos Aires par ses quartiers historiques les plus emblématiques :

- l'incontournable **Quartier des Marins de La Boca**, avec ses pittoresques maisons de bois, peintes de couleurs éclatantes.
- **San Telmo** le plus ancien de Buenos Aires. Avec ses rues pavées, boutiques typiques, cafés traditionnels et antiquaires regorgeant d'œuvres Art Déco, il rappelle Montmartre et le Quartier Latin. Détour par le marché couvert où se côtoient les étals de bouchers, les primeurs colorés et les brocanteurs.

Déjeuner à Puerto Madero, le quartier des docks réhabilités.

Enfin, vous découvrirez la **Plaza de Mayo** englobant tous les styles architecturaux qui ont influencé la construction de la ville : la Casa Rosada (siège du pouvoir exécutif argentin), la Cathédrale Métropolitaine, le Cabildo, la Banque de la Nation Argentine, la Pyramide de Mai, construite en 1811 pour célébrer la Révolution. La Plaza de Mayo est un symbole de lutte, le théâtre de tous les événements politiques de l'histoire argentine. C'est sur cette place que Les Mères de la Place de Mai se réunissaient pour réclamer leurs enfants disparus sous la dictature militaire.

Dîner dans un restaurant réputé pour ses spécialités de poisson.

Retour et nuit à l'Hôtel.



• SÉJOURNER À BUENOS AIRES •

Peu de capitales possèdent l'emprise culturelle que Buenos Aires exerce sur le pays des gauchos, l'Argentine. Buenos Aires fut fondée sur la rive du Rio de la Plata, il y a plus de 400 ans, et se métamorphosa à la faveur du boom de la viande, dans les années 1880. Considérée à son apogée comme le « Paris de l'Amérique du Sud », Buenos Aires était devenue une métropole de la mode et des arts : la Mecque culturelle des Amériques. Un long déclin s'amorça au parfum délicat de grandeur fanée.

Constituée de barrios (quartiers) dotés de fortes personnalités, la ville affiche son héritage européen et ses rêves nostalgiques. Le Tango, « cette pensée triste qui se danse », est né au début du XX^{ème} siècle dans ses quartiers populaires. Ses paroles évoquent le désespoir, tandis que la danse est une démonstration passionnée et lascive.



VENDREDI 25 NOVEMBRE - BUENOS AIRES ✈ EL CALAFATE -

Transfert à l'aéroport et vol à destination de El Calafate.

El Calafate, situé entre le Plateau de Santa Cruz et la Cordillère des Andes, au bord du Lac Argentino (Lago Argentino) doit son nom à un arbuste, typique du sud de la Patagonie, qui présente, au printemps, des fleurs jaunes et, en été, des fruits violets. Le dicton veut que « celui qui mangera de son fruit reviendra toujours en Patagonie ».



Après le déjeuner au restaurant, vous cheminerez sur l'ancienne **Route des Estancias**. L'estancia est l'équivalent sud-américain du ranch d'Amérique du Nord, c'est-à-dire une très vaste exploitation (1.000 ha au minimum) entièrement vouée à l'élevage d'ovins ou de bovins, généralement isolée dans la pampa.

Vous découvrirez l'Estancia Anita, la plus grande de Patagonie avec 70.000 hectares. Puis, vous ferez une halte à **Nibepo Aike**, sans doute la plus traditionnelle et pittoresque. Située dans le Parc Los Glaciares au bord du Lac Roca. Vous jouirez ainsi d'une vue sur les Andes à couper le souffle. Vous dégusterez les pâtisseries maison et autres douceurs avant de vous promener le long du bras nord du Lac Argentin. Vous aurez peut-être la chance d'observer des renards et condors au cœur des magnifiques paysages patagons. De retour à l'estancia, vous assisterez à une démonstration de tonte de mouton aux ciseaux.

Dîner typique, avec le fameux **asado (barbecue argentin) d'agneau de Patagonie**.

Retour à El Calafate. Accueil et installation à l'Hôtel 4 Étoiles Design Suites Calafate.

Argentine

Pays aux mille et une couleurs

Terre de tous les extrêmes, immense, brûlante puis glacée... l'Argentine - deuxième plus grand pays d'Amérique du Sud - a plus d'un secret à révéler. De l'envoûtante Buenos Aires qui concentre toute l'histoire et la culture du pays, à la Terre de Feu et sa cité australe Ushuaïa, défilent ses trésors. Des glaciers bleutés de la Patagonie aux montagnes andines du Nord-Ouest, l'Argentine est la terre des grands espaces. On entend au loin les craquements des glaciers qui viennent troubler le silence des vallées parsemées de villages intemporels, chuchotant encore l'histoire du pays. Cette terre du bout du monde, aux mille et une facettes, inépuisable de passions et de rêveries, vous appelle à l'évasion et à l'aventure.

CARTE D'IDENTITÉ

Situation : Sud de l'Amérique du Sud, avoisinant l'Océan Atlantique Sud, entre le Chili et l'Uruguay.

Population : 43,4 millions d'habitants.

Composition ethnique : Européens (86,4 %), Amérindiens (3,4 %), Arabes (3,3 %), Métis (6,5 %), autres (0,4 %).

Superficie : 2.780.400 km², soit 5 fois la France.

Langues : Espagnol (100 %).

Capitale administrative : Buenos Aires.

Décalage horaire : - 5h.

Religions : Catholique (77 %), Protestants (15 %), Sans religion (11 %), Autres (3 %).

Régime : République fédérale.

Chef de l'État : Alberto Fernández.

Monnaie : Peso argentin.

Alphabétisation : 98 %.

Espérance de vie : 80 ans (femmes), 74 ans (hommes).

PIB : 545,9 milliards de dollars.

Chômage : 7,2 % en janvier 2018.

Sites classés par l'Unesco : Parc National Los Glaciares (1981) ; San Ignacio Mini, Santa Ana, Nuestra Señora de Loreto et Santa Maria Mayor (1983) ; Parc national d'Iguazú (1984) ; Cueva de las Manos (1999) ; Presqu'île de Valdés (1999) ; l'ensemble et estancias jésuites de Córdoba (2000) ; Parcs naturels d'Ischvlasto-Talampaya (2000) ; Quebrada de Humahuaca (2003) ; Qhapaq Ñan, réseau de routes andin (2014). Plains (2010).



Chili

Un parfum d'exil

Le Chili, dont la forme fait penser au piment qui lui a donné son nom, traverse la plus grande partie de l'Hémisphère Sud. Isolé du reste du monde par le tumultueux Océan Pacifique et l'infranchissable Cordillère des Andes, le pays a de nombreux trésors à offrir. Entre les étoiles à observer dans le ciel le plus pur du monde, les baleines au large des côtes, les lacs turquoise de Torres del Paine et ses glaciers... le mince ruban collé au Pacifique déroule, comme un long poème, un eldorado de liberté. La diversité et le sublime, sans oublier des territoires immenses, des vestiges de la glaciation, un sanctuaire naturel où puissance et fragilité cohabitent... seront au rendez-vous d'une expérience inoubliable.

CARTE D'IDENTITÉ

Situation : Sud de l'Amérique du Sud, avoisinant l'Océan Atlantique et l'Océan Pacifique, entre l'Argentine et le Pérou.

Population : 17,6 millions d'habitants.

Composition ethnique : Européens (52,7 %), Métis (44,1 %), Amérindiens (3,2 %).

Superficie : 756.102 km².

Langues : Espagnol (100 %).

Capitale administrative : Santiago.

Décalage horaire : - 4h et -5h (en fonction des changements d'heures).

Religions : Catholiques (64 %), Protestants (17 %), Sans religion (16 %), autres (3 %).

Régime : République présidentielle.

Chef de l'État : Gabriel Boric.

Monnaie : Peso chilien.

Alphabétisation : 95,2 %.

Espérance de vie : 81 ans (femmes), 75 ans (hommes).

PIB : 247 milliards de dollars.

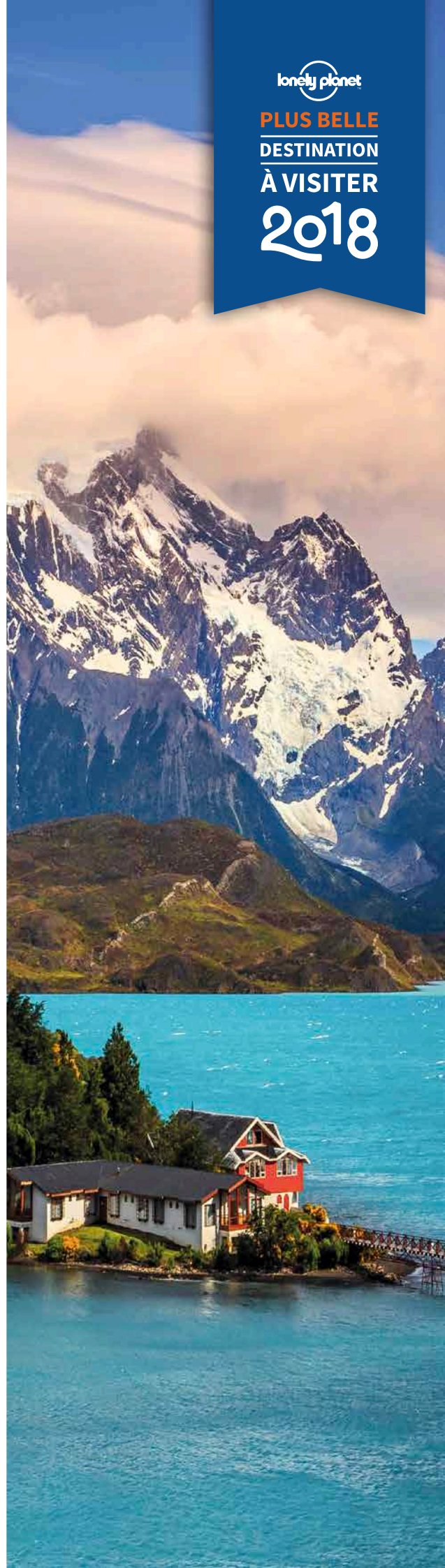
Chômage : 6,7 % en janvier 2018.

Sites classés par l'Unesco : Parc National Torres del Paine et les Magallanes (1994), Parc de Rapa Nui (1995), les églises en bois de l'Île de Chiloé (2000), le quartier historique de la ville portuaire de Valparaíso (2003), les usines de salpêtre de Humberstone et Santa Laura (2005), Qhapaq Ñan (2014), et près de 30.000 km de routes andines...



lonely planet

PLUS BELLE
DESTINATION
À VISITER
2018



★★★★★
Sofitel Recoleta
Buenos Aires, Argentine

Habillé de marbre poli, doté d'une galerie d'art moderne et de chambres élégantes, le *Sofitel Buenos Aires Recoleta* présente le style impeccable et les services d'un établissement 5 étoiles.



Vous pourrez profiter de la piscine couverte, du sauna et du centre de remise en forme.

Vous vivrez au *Sofitel Buenos Aires Recoleta* un séjour luxueux et authentique, idéal pour visiter la capitale argentine.



Il se situe au cœur de Buenos Aires (près du *Teatro Colón*, du *Cimetière de la Recoleta*, du Musée National des Beaux-Arts et de la splendide *Librairie El Ateneo Grand*), dans le quartier préféré des voyageurs.

Rénovées en 2018, toutes les chambres sont insonorisées et climatisées. Élégantes, elles sont décorées dans les tons crème et dotées d'un mobilier raffiné en acajou. Elles bénéficient de l'accès *Wi-Fi* et du *room-service* 24 h / 24 h.



★★★★
Design Suites Calafate
El Calafate, Argentine

Voici l'un des meilleurs Hôtels d'El Calafate !
Tous près des monuments importants, le
Design Suites Calafate est le point de départ
parfait pour partir à la découverte de la ville.
Avec sa position privilégiée par rapport au



Lac Argentino, il s'harmonise parfaitement
avec les paysages patagoniens, les plus
prodigieux d'Argentine. Pierre, bois, cuir,
immenses baies vitrées et lignes de
perspectives vers la steppe de *Patagonie* et
le *Lac Argentino*, l'Hôtel a été construit et
décoré dans un élégant style d'avant-garde,
respectant l'environnement.

Il dispose d'une superbe piscine climatisée
intérieure et extérieure. En complément, vous
y trouverez également sauna, Spa et salle de
sport. Une connexion *Wi-Fi* est accessible

gratuitement. La réception est ouverte
24 h / 24 h. Les chambres disposent de larges
baies vitrées pour laisser pénétrer la lumière
naturelle au profit du paysage. Le grand salon
jouit d'une splendide cheminée, très agréable
pour se retrouver, le soir, autour d'un verre.

Ce cadre romantique offre d'excellentes
prestations pour sublimer votre séjour à
El Calafate et partir à la découverte de la
région des glaciers !

LUXURY
HOTELSGUIDE

Design
SUITES







SAMEDI 26 NOVEMBRE

- EL CALAFATE -

La journée sera consacrée à la découverte du *Parc Argentino Los Glaciales* et surtout au **Glacier Perito Moreno**. Le parc s'étend sur 539.300 ha et fut déclaré *Monument Naturel du Patrimoine Mondial*, par l'Unesco (1981). À son extrémité, 3 glaciers se rejoignent et déversent leurs effluents dans les eaux glaciales, sous forme d'énormes icebergs qui tombent dans le lac avec un bruit de tonnerre. Le parc présente l'un des plus beaux spectacles naturels du monde : d'imposants sommets découpés aux cimes enneigées, de nombreux lacs glaciaires (dont le *Lac Argentino*, long de 160 km) des glaciers et des forêts se concentrent dans cette partie des *Andes*.

Le *Perito Moreno* est le plus impressionnant et magnifique de tous les glaciers sud-américains ! De cet immense glacier - haut de 60 m et long de 30 km, dont la face avant est large de plus de 5 km - d'immenses blocs de quelques dizaines de tonnes se détachent régulièrement dans un fracas étourdissant. Ils plongent dans les eaux glacées et dérivent le long du *Canal de los Témpanos* (icebergs en espagnol) vers le *Lago Argentino*. Le glacier est en constante mouvance à raison d'environ 2 m par jour. Il aurait 700 m d'épaisseur dans sa partie la plus profonde ! Un spectacle exceptionnel

qui s'observe depuis des balcons aménagés à moins d'une centaine de mètres.

Une des particularités du *Perito Moreno* est sa couleur bleue, très prononcée. En effet, la glace, selon sa compacité (ou inversement sa densité en bulles d'air) absorbe différemment la lumière. La neige apparaît blanche, alors qu'une glace très compacte apparaît bleue. Ce phénomène est visible car l'extrémité du glacier avance vers le plateau patagonien aride sans subir trop de précipitations. Ainsi, le front de glace compact n'est pas noyé sous la neige.

Déjeuner dans le parc, au restaurant *Los Nativos*, **avant d'approcher les falaises du glacier par bateau**. Temps libre face au glacier. Retour à El Calafate, dîner au restaurant et nuit à l'Hôtel.



DIMANCHE 27 NOVEMBRE
- EL CALAFATE / TORRES DEL PAINE /
PUERTO NATALES -

Départ pour une longue et magnifique journée, vers la *Patagonie Chilienne*. Cette terre de

de l'apparition de nombreux lacs et glaciers. Le parc présente une végétation qui varie selon l'altitude. Plus de 200 espèces de plantes et d'arbres ont été recensées. La faune est elle aussi très riche, avec plus de 170 espèces d'oiseaux et 25 espèces de mammifères.



montagnes, glaciers, canaux, fjords, forêts et élevages de moutons, voisine de milliers d'îles inhabitées, gît, isolée de tout, au-delà des derniers retranchements de la civilisation.

Ce n'est que depuis la flambée des marchés mondiaux de la laine, à la fin du XIX^{ème} siècle, que le sud de la *Patagonie* a commencé à se peupler de façon significative. Avant cela, on y trouvait qu'une poignée de minuscules communautés éparées d'Amérindiens, dont il ne reste aujourd'hui que bien peu de descendants. Son attrait le plus important est le fameux *Parc National Torres del Paine*, ses cimes enneigées, lacs et glaciers plus spectaculaires les uns que les autres.


Passage de la frontière du *Cerro Castillo*, déjeuner et traversée du *Parc Torres del Paine*, classé *Réserve de Biosphère* par l'*Unesco*.

Le **Parc Torres del Paine** est l'un des mieux conservés au monde et sans doute le plus beau du Chili par la diversité des paysages, la richesse de la faune et de la flore : 242.000 ha de steppes, forêts, montagnes, lacs, cascades et glaciers. Le nom du parc provient des « 3 tours », montagnes aux formes élancées qui culminent à 2.900 m, 2.850 m et 2.600 m d'altitude. Elles font partie d'une vaste chaîne de montagnes formée il y a environ 12 millions d'années, à laquelle appartiennent aussi les *Cuernos del Paine* (*cornes du Paine*). La formation de ces montagnes fut accompagnée

Vous pourrez admirer les *Cuernos del Paine*, trois hauts sommets reconnaissables non seulement par leur forme mais aussi par leurs couleurs contrastées, la *Laguna Azul*, les *Chutes du Paine*, le *Lac Pehoé*, le *Lac Nordenskjöld* et ses eaux couleur turquoise, le *Gran Salto du Rio Paine* et finalement le *Secteur Grey*.

En fin d'après-midi, continuation vers Puerto Natales.

Installation, dîner et nuit à l'Hôtel.





PARC NATIONAL TORRES DEL PAINE, CHILI

Une force à l'état brut


En arrivant au Parc Torres del Paine, le vide fait place au grand spectacle. Des lacs aux couleurs de lagon polynésien surgissent partout - l'un des plus beaux est la Laguna Amarga, confetti turquoise serti au creux des montagnes émeraude. Merveille de la Nature, le Lac Pehoé, étincelle de ses feux de lapis-lazuli.

Cette réserve de la biosphère, classée par l'Unesco, constitue l'un des parcs les mieux conservés au monde. Voici le royaume des condors, flamants, guanacos - petits lamas sauvages - et du lenga, le hêtre austral... Les vedettes du parc se nomment Central, Norte, Sur : 3 tours (torres) aux parois granitiques s'élançant dans le ciel à 2.900 m, 2.850 m et 2.600 m. L'une des caractéristiques des sommets du massif est leur différence de couleur : claire au centre, foncée à la base et au sommet. Cette curiosité s'explique par la géomorphologie du Paine. Il y a 12 millions d'années, une couche de magma s'est formée au cœur des couches sédimentaires. Lorsque le magma s'est refroidi, le granit s'est formé puis est remonté à la surface lorsque le mouvement tectonique a élevé le massif. Quant aux nombreuses vallées, elles ont été creusées par les glaciers. De petites chutes d'eau relient les rivières et les lacs glaciaires.

Le parc présente une végétation qui varie selon l'altitude. Plus de 200 espèces de plantes et d'arbres ont été recensées. La faune est elle aussi très riche : plus de 170 espèces d'oiseaux et 25 de mammifères vivent ici. Une beauté sauvage, d'une versatilité étonnante et d'une fragilité enivrante, sa réputation le précède. Déclaré Parc National en 1959, le Parc National Torres del Paine est sans aucun doute le plus beau du Chili par la diversité des paysages, 242.000 ha de steppes, forêts, montagnes, lacs, cascades et glaciers, la richesse de la faune et de la flore. Ici, la nature est reine et les majestueux condors vous saluent. Le long du parcours, on peut observer renards, huemuls (cerf andin), guanacos (apparenté au lama), voire l'impressionnant puma de Patagonie.

Le premier explorateur de cette région fut Santiago Zamora (1870-1890), qui en devint un expert. Plus tard, 2 autres expéditions furent réalisées : la première commanditée par le gouvernement chilien qui envoya le navigateur Tomas Roger (1879-1890), la deuxième fut organisée par Lady Florence Dixie (1879) à l'occasion de la première expédition touristique européenne en Patagonie.





Parc National Torres del Paine - Patagonie, Chili

LUNDI 28 NOVEMBRE
- PUERTO NATALES / PUNTA ARENAS /
CROISIÈRE SUR LE VENTUS AUSTRALIS -

Apprêtez-vous à découvrir la région la plus australe du monde, un lieu où la montagne s'unit à la mer, où le silence vous emplit d'émotions, et où la flore, la faune et la géographie éveillent



Départ vers **Punta Arenas**. Déjeuner et découverte panoramique de la ville, avant d'embarquer sur votre navire d'exploration, le *Ventus Australis*, en fin d'après-midi.

Punta Arenas est un port du *Détroit de Magellan*. Il fut fondé en 1848, lorsque les pionniers de *Fort Bulnes* décidèrent de s'y installer. Avant l'ouverture du *Canal de Panamá*, en 1914, ce fut le principal port pour la navigation entre les *Océans Atlantique* et *Pacifique*. En effet, les navires y étaient préparés pour le difficile passage du *Cap Horn*. Aujourd'hui, Punta Arenas est une grande et jolie ville, dont les toits des maisons aux couleurs vives donnent un ton joyeux.

Embarquement sur le *Ventus Australis* pour une magnifique croisière exploratoire. Le capitaine et son équipage vous souhaitent la bienvenue à bord (*découvrez votre navire en page 22*). Il lève l'ancre : la grande aventure commence !

vos sens. À bord du *Ventus Australis*, vous allez pénétrer cette région encore vierge et magique ; les glaciers, les mammifères marins, les manchots de Magellan et la végétation abondante seront les témoins de votre passage. Vous naviguerez sur des voies maritimes légendaires, notamment jusqu'au célèbre *Cap Horn*. Lors de cette croisière, votre guide encadrera vos sorties en zodiac. Les conférences compléteront les découvertes de la journée. La vie à bord s'organisera autour des salons d'observation, de détente et de la salle de restaurant qui vous accueilleront dans une ambiance feutrée. À bord, toutes les boissons (y compris les cocktails), les repas, les activités et les visites sont comprises.

Pendant la nuit, nous traversons le *Détroit de Magellan* et entrons dans le labyrinthe de canaux qui définissent l'extrême sud de la *Patagonie*. Les lumières scintillantes de Punta Arenas s'estompent alors que nous entrons dans le *Canal Whiteside* entre l'Île Darwin et *Isla Grande de Tierra del Fuego*.

MARDI 29 NOVEMBRE

- CROISIÈRE VENTUS AUSTRALIS /
BAIE AINSWORTH / ÎLOTS TUCKERS -


Aux premières lueurs de l'aube, le navire entrera dans l'Anse *Almirantazgo*, au plus proche du **Glacier Marinelli**, dans la *Baie Ainsworth*. Ici, vous apprendrez comment la vie est réapparue après la fonte des glaces. Une excursion vous conduira à la découverte d'un barrage de castors et de la merveilleuse *Forêt de Magellan* subantarctique environnante. Sur la plage, vous pourrez peut-être observer des éléphants de mer.

Après le déjeuner, reprise de la navigation en direction des **Îlots Tuckers**. À bord des zodiacs, vous partirez à la rencontre des manchots de Magellan et des cormorans.

MERCREDI 30 NOVEMBRE

- CROISIÈRE VENTUS AUSTRALIS /
GLACIER PÍA / AVENUE DES GLACIERS -

Le *Ventus Australis* empruntera le bras principal du **Canal de Beagle** pour atteindre le **Fjord de Pía**. Vous y débarquerez pour une excursion à pied qui vous mènera jusqu'au belvédère d'où la vue est imprenable sur l'étendue du *Glacier de Pía* : depuis sa naissance dans un haut cordon montagneux, jusqu'à sa chute dans l'océan.



Le *Ventus Australis* progressera, ensuite, vers le bras nord-ouest du *Canal de Beagle*, au milieu de la majestueuse **Avenue des Glaciers**.

JEUDI 1^{ER} DÉCEMBRE

- CROISIÈRE VENTUS AUSTRALIS /
CAP HORN / BAIE WULAIA -

Dans la matinée, le *Ventus Australis* traversera la **Baie Nassau**, pour atteindre le **Parc National du Cap Horn**. Si les conditions météorologiques le permettent, vous pourrez débarquer, vous rendre jusqu'au *Mémorial des Cap-Horniers*, visiter la chapelle *Stella Maris* et découvrir le phare entretenu en famille par le gardien.



Découvert en 1616, par l'expédition hollandaise dirigée par Isaac Le Maire, le mythique *Cap Horn* (*Cabo de Hornos*) doit son nom au Port de Hoorn, d'où elle est partie. C'est un promontoire quasi vertical de 425 m et le lieu où commencent les deux Océans, *Pacifique* et *Atlantique*. Symbole du bout du monde, il fut déclaré *Réserve de la Biosphère* par l'Unesco, en juin 2005.

En septembre 1578, Sir Francis Drake, au cours de sa circumnavigation, passa le *Détroit de Magellan* et déboucha dans l'Océan Pacifique. Avant de pouvoir poursuivre sa route vers le Nord, son bateau rencontra une tempête et fut repoussé largement au sud de la Terre de






Feu où il débarqua sur une île qui « était plus au Sud de trois quarts d'un degré que toutes les autres îles », ce qui ne peut correspondre qu'aux Îles Diego Ramirez. L'étendue d'eau libre que l'équipage découvrit convainquit Drake que, loin d'être un autre continent, comme il l'avait d'abord pensé, la Terre de Feu était une île avec l'océan ouvert au large de son extrémité sud. Cette découverte fut sans suite, les bateaux continuant à emprunter le passage connu du Détroit de Magellan.

Au début des années 1600, la Compagnie Néerlandaise des Indes Orientales avait le monopole de tous les transports marchands hollandais via le Détroit de Magellan et le Cap de Bonne-Espérance, les deux seules routes connues à l'époque pour rejoindre l'Extrême-Orient. Dans sa quête d'une voie alternative qui lui permettrait de briser ce monopole, le marchand hollandais, Jacob Le Maire, accompagné du navigateur Willem Schouten, prit le large en direction de la Terre de Feu dans le but d'explorer le passage suggéré par Drake. Soutenue par les responsables

municipaux de la ville hollandaise de Hoorn, l'expédition quitta le port avec deux navires, le Eendracht et le Hoorn, en mai 1615. Le Hoorn fut détruit lors d'un accident en Patagonie, mais en janvier 1616, le Eendracht traversa le détroit aujourd'hui appelé Le Maire, et aperçut une île surélevée au sud. Elle fut baptisée



« Kapp Hoorn », en l'honneur des sponsors de l'expédition. Au moment où il fut découvert, le Horn était considéré comme étant le point le plus au sud de la Terre de Feu.






Dans l'après-midi, navigation par le **Canal de Murray**, entre les Îles Navarino et Hostepar pour jeter l'ancre dans la **Baie Wulaia**. Historique, le site fut l'un des plus grands établissements des canotiers Yámanas. Charles Darwin (1809-1882) y débarqua durant son voyage à bord du *HMS Beagle*, le 23 janvier 1833.

L'endroit est d'une grande beauté tant par son paysage que par la végétation qu'il abrite.

Petite marche jusqu'au belvédère et découverte de la forêt magellanique avec ses *lengas* (hêtres de la *Terre de Feu*), *coigües*, *canelos* et fougères géantes.



Né à Shrewsbury en 1809, d'un père médecin et d'un grand-père savant naturaliste physicien, poète et membre de la Royal Society, le jeune Charles Darwin était prédestiné à évoluer dans le monde scientifique. À 17 ans, sous l'influence paternelle, il

commença des études de médecine à Edimbourg, en Écosse, sous l'influence de nombreuses personnalités scientifiques et économiques, Adam Sedgwick, géologue britannique fut sa référence. Darwin lit beaucoup, passionné par les récits de voyages, dont ceux du naturaliste et géographe allemand Alexander Humboldt, spécialiste de l'Amérique du Sud. En 1831, à 22 ans, Charles Darwin, embarque en tant que naturaliste sur le *HMS Beagle*, navire de 27 m de long, commandé par Robert Fitz Roy. Le but du voyage était de cartographier le monde. Fitz Roy ramène également en Patagonie les 3 survivants parmi les 4 otages fuégiens qu'il avait précédemment capturés pour les « présenter » en Angleterre, dont le célèbre Jemmy Button (1815-1864). La navigation dura 5 années, dont un an entre la Patagonie et les Galápagos. Darwin remplit ses petits carnets, collectionne les objets, recueille des informations précieuses sur la faune, la flore et la géologie qui lui permettront de rédiger son chef-d'œuvre : *L'Origine des Espèces*.

VENDREDI 2 DÉCEMBRE

- CROISIÈRE VENTUS AUSTRALIS /
USHUAÏA -



Arrivée à **Ushuaïa**, débarquement après le petit-déjeuner.

Ville du bout du monde, à 55° de latitude sud, Ushuaïa est située sur les bords du *Chenal de Beagle*, au milieu d'un site spectaculaire. Entourée de montagnes enneigées et de forêts denses, Ushuaïa, avec ses pittoresques maisons de bois aux couleurs pastel, porte en son nom une dimension onirique sans égale.



Visite du centre-ville, puis déjeuner.

Départ pour l'aéroport, d'où vous vous envolerez à destination de Buenos Aires.

Installation à l'Hôtel Sofitel Recoleta. Dîner et nuit à l'Hôtel.

SAMEDI 3 DÉCEMBRE

- BUENOS AIRES -

Promenade dans l'élégant **Quartier de la Recoleta** avec le *Paseo del Pilar*, l'**Église Nuestra Señora del Pilar** et son cimetière, où repose Eva « Evita » Perón.



María Eva Duarte de Perón (1919-1952) a été la Première Dame d'Argentine, seconde femme du Président Juan Perón. C'était avant tout une actrice et femme politique argentine. Elle joua un rôle actif dans les

luttres pour les droits sociaux, les droits des travailleurs et pour le droit des femmes.

Le **Cimetière de La Recoleta** regroupe les tombeaux des familles les plus riches et célèbres de Buenos Aires. Les allées de cette « micro-cité » illustrent plus d'un siècle d'art et d'architecture funéraires. Depuis son inauguration, en 1882, la nécropole est devenue un véritable musée à ciel ouvert consacré à l'histoire politique du pays.



Déjeuner dans un cadre bucolique de *La Cabrera de Palermo*. Cette parfaite illustration de la **parilla** (la cuisine argentine) est le meilleur « *steak house* » de Buenos Aires !

Retour à l'hôtel pour vous préparer à une **soirée Tango**. Avant la soirée, ceux qui le souhaitent pourront assister à un cours privé d'initiation.

Dîner-spectacle de Tango au **Cafe de los Angelitos**. Ce cabaret inauguré en 1890, sous le nom de *Bar Rivadavia* fut entièrement réhabilité en 2007. Il se situe dans un édifice historique national. Il offre l'une des meilleures productions actuelles de Tango.

Le Tango, c'est toute la nostalgie de Buenos Aires et l'expression des abîmes métaphysiques de l'âme « portena » qu'accompagne un orchestre avec piano, bandonéons et violons. Une danse d'hommes, à l'origine, née à la fin du siècle dernier dans les bas quartiers de la ville, où les femmes furent par la suite sollicitées, lui conférant la troublante sensualité que l'on sait.

Retour et nuit à l'Hôtel.



DIMANCHE 4 DÉCEMBRE
- BUENOS AIRES ✈️ PARIS -

Matinée détente.

Déjeuner dans un restaurant de la ville.

Visite de **Palermo Viejo**, l'ancien quartier des garagistes est devenu le poumon de la ville, véritable « bohème portègne ». Avec ses venelles ombragées, ses patios luxuriants et ses maisonnettes, *Palermo Viejo* a des airs de *Chelsea* ou *Soho* de la grande époque, en plus ensoleillé. Très animé, le quartier abrite des boutiques de mode et de déco, des bars et des restaurants.

En fin de soirée, départ pour l'aéroport de Buenos Aires. Envol à destination de Paris, dîner et nuit à bord. Arrivée à Paris, le lundi 5 décembre, vers 15h45.




BIENVENUE À BORD

Apprêtez-vous à découvrir la région la plus australe du monde, un lieu où la montagne s'unit à la mer, où le silence vous emplit d'émotions, et où la flore, la faune et la géographie éveillent vos sens. Son nom signifie en latin « Vent du Sud »... navire Amiral de la flotte *Australis*, le *Ventus* est le plus récent et le plus beau vaisseau à naviguer dans le dédale des fjords australs. De taille humaine, le *Ventus Australis* emmène 200 voyageurs privilégiés aux confins de la planète. Dédié à la croisière exploratoire d'exception, il est équipé des technologies de navigation et de sécurité les plus modernes.



Situés sur les ponts supérieurs, de grands espaces permettent d'admirer le paysage austral, au fil de la navigation. Les salons, bar et restaurant bénéficient de vues panoramiques et d'une décoration feutrée, offrant une ambiance chaleureuse et authentique. Guides, conférenciers et naturalistes vous feront découvrir des lieux mythiques. Les conférences compléteront les sorties en zodiacs effectuées dans la journée. Naviguant au plus près des côtes, dans les canaux et fjords de la *Terre de Feu*, l'*Australis* vous mène là où les autres navires ne peuvent aller. Vous pourrez approcher le légendaire *Cap Horn* dans le plus grand confort.



Cabine Vue Mer - pont Cap Horn ■



Cabine Vue Mer - pont Terre de Feu ■

Inauguré en janvier 2018, le *Ventus Australis* combine parfaitement confort et exploration. Ses grandes cabines (16,5 m²) au design élégant jouissent d'immenses baies vitrées avec vue sur les paysages de navigation. Navire 5 Étoiles • 5 ponts • 200 voyageurs • 100 cabines de 16,5 m² • 60 membres d'équipage • inauguré en 2018 • 12 nœuds • 89 m de long • 14.6 m de large • 4.508 tonnes • 2 m de tirant d'eau • Bar, 2 salons, restaurant panoramique...



Accueil, savoir-vivre et charme chiliens sont au programme ! À bord, les activités, les repas sont inclus et toutes les boissons comprises... même les cocktails ! La vie s'organisera autour des salons d'observation, de détente et de la salle de restaurant, dans une ambiance feutrée. Vous goûterez aux cuisines régionale et européenne de qualité, et trouverez tous les services attachés au confort de la croisière.

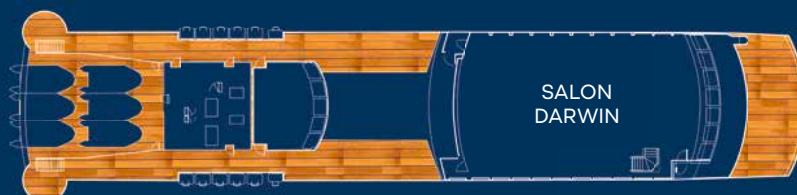
Ventus Australis



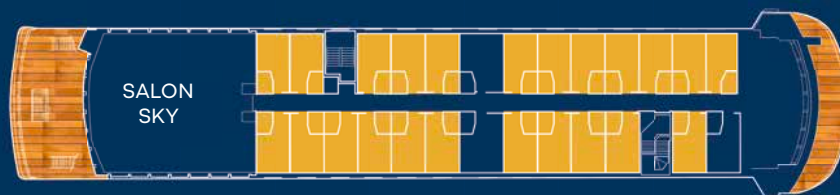
Condé Nast
Traveler



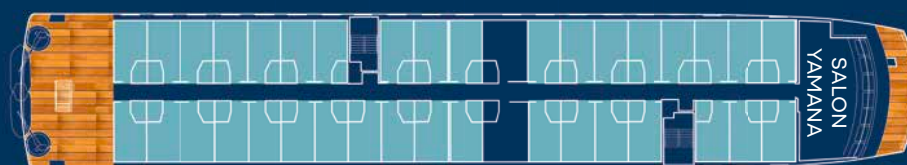
Pont Darwin



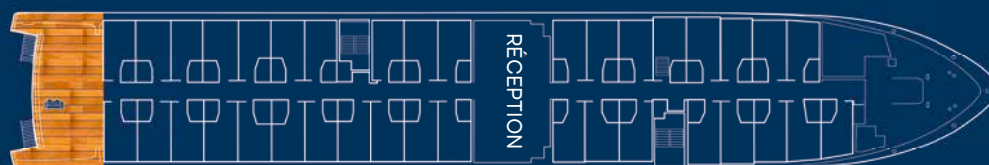
Pont Cap Horn



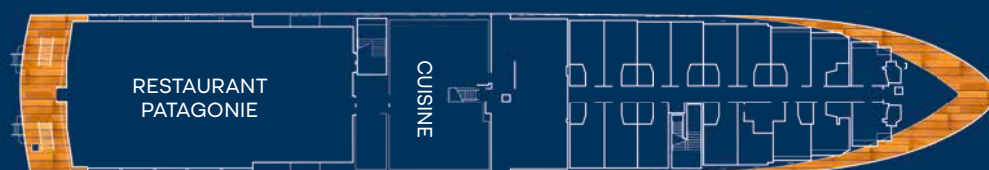
Pont Terre de Feu



Pont Magellan

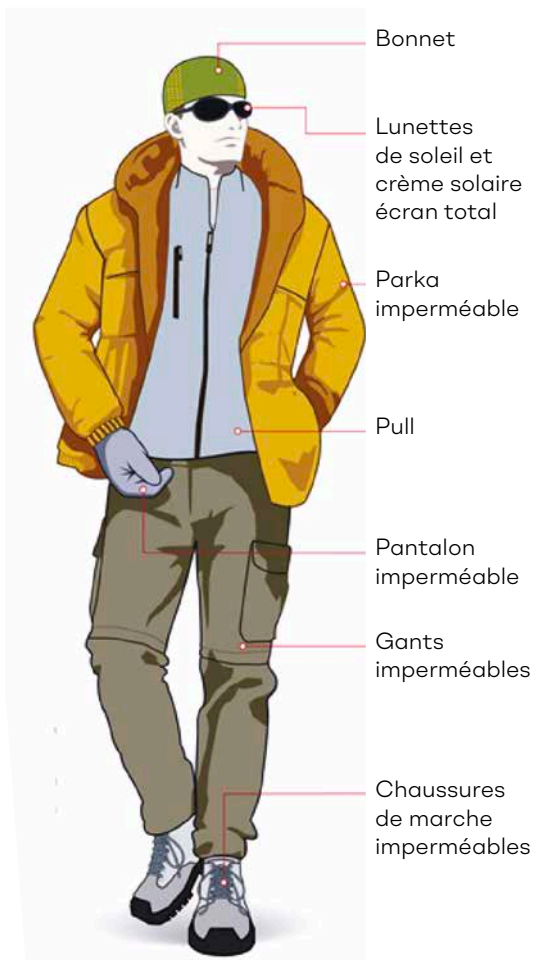


Pont Patagonie



Cabine Vue Mer - pont Cap Horn ■

Cabine Vue Mer - pont Terre de Feu ■



Fjords de la Terre de Feu

Punta Arenas - Ushuaïa

M/V VENTUS AUSTRALIS






Votre plan de vol sur **AIRFRANCE** 

Aller du 23 novembre : 10:20 / 20:15
PARIS (CDG) / BUENOS AIRES
AF228 (vol Air France)

Retour du 4 au 5 décembre : 22:45 / 15:45
BUENOS AIRES / PARIS (CDG)
AF229 (vol Air France)

 Vue Mer - Pont Terre de Feu 9.650 €
 Vue Mer - Pont Cap Horn 9.950 €

prix par personne chambre double

CE PRIX COMPREND :

- Le voyage aérien au départ de Paris (Paris → Buenos Aires → Paris, sur Air France).
- Les visites et excursions au programme.
- Votre croisière, à bord du navire d'exploration *Ventus Australis*.
- Les vols Buenos Aires → El Calafate et Ushuaïa → Buenos Aires.
- L'accompagnement TMR, depuis Paris.
- Des guides locaux parlant français.
- L'hébergement en chambre double.
- Les repas au programme.
- Les taxes aériennes (révisables jusqu'au départ).
- Un forfait boissons à table sur la partie terrestre du voyage.
- Toutes les boissons à bord du *Ventus Australis*.

CE PRIX NE COMPREND PAS :


- Cabine individuelle : supplément de 4.275 € (cat. 1) et 4.725 € (cat. 2).
- Les pourboires à discrétion.
- Départs de Province, *Classe Affaires*... nous consulter.

FORMALITÉS :

Pour les ressortissants français, ce voyage requiert un Passeport valable 6 mois après la date de retour ; pas de visa nécessaire. La vaccination complète contre le Covid-19 est obligatoire, à ce jour.

« L'Équipe TMR vous souhaite un excellent Voyage ! »

contact@tmrfrance.com

 04 91 77 88 99





TMR International
349 AVENUE DU PRADO
13417 MARSEILLE Cedex 08

Licence d'État 013.03.0001

04 91 77 88 99
www.tmrfrance.com
contact@tmrfrance.com



Retrouvez les *Voyages TMR*
sur votre mobile, ou à l'adresse :
tmrfrance.com